


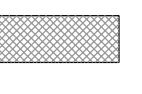
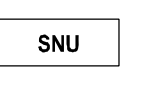
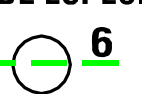
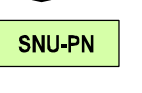
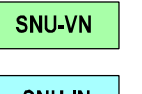



**PLAN GENERAL MUNICIPAL DE ORDENACION URBANISTICA**

FECHA Julio 2009	DOCUMENTO CUMPLIMIENTO de la RESOLUCION de la CPOTU SECCION de URBANISMO. del 17-04-2009	PLANO Nº T-2
 PLANO CLASIFICACION DEL SUELO		ESCALA 1/25.000
EQUIPO REDACTOR  <b>TALES-UR S.C.</b>		

- VIARIO Y COMUNICACIONES**
-  RED PRINCIPAL
  -  PROPUESTA DE VARIANTE ESTE DE MANCHA REAL
  -  RED SECUNDARIA
- SUELO URBANO Y URBANIZABLE**
-  SUELO URBANO Y URBANIZABLE
- SUELO NO URBANIZABLE**
-  SNU RURAL
- DE ESPECIAL PROTECCION**
-  **6** VIAS PECUARIAS Y DESCANSADERO
  -  SNU-PN PARQUE NATURAL "SIERRA MAGINA"
  -  SNU-VN VALORES NATURALISTICOS Y PAISAJISTICOS
  -  SNU-IN INTERES NATURAL

